


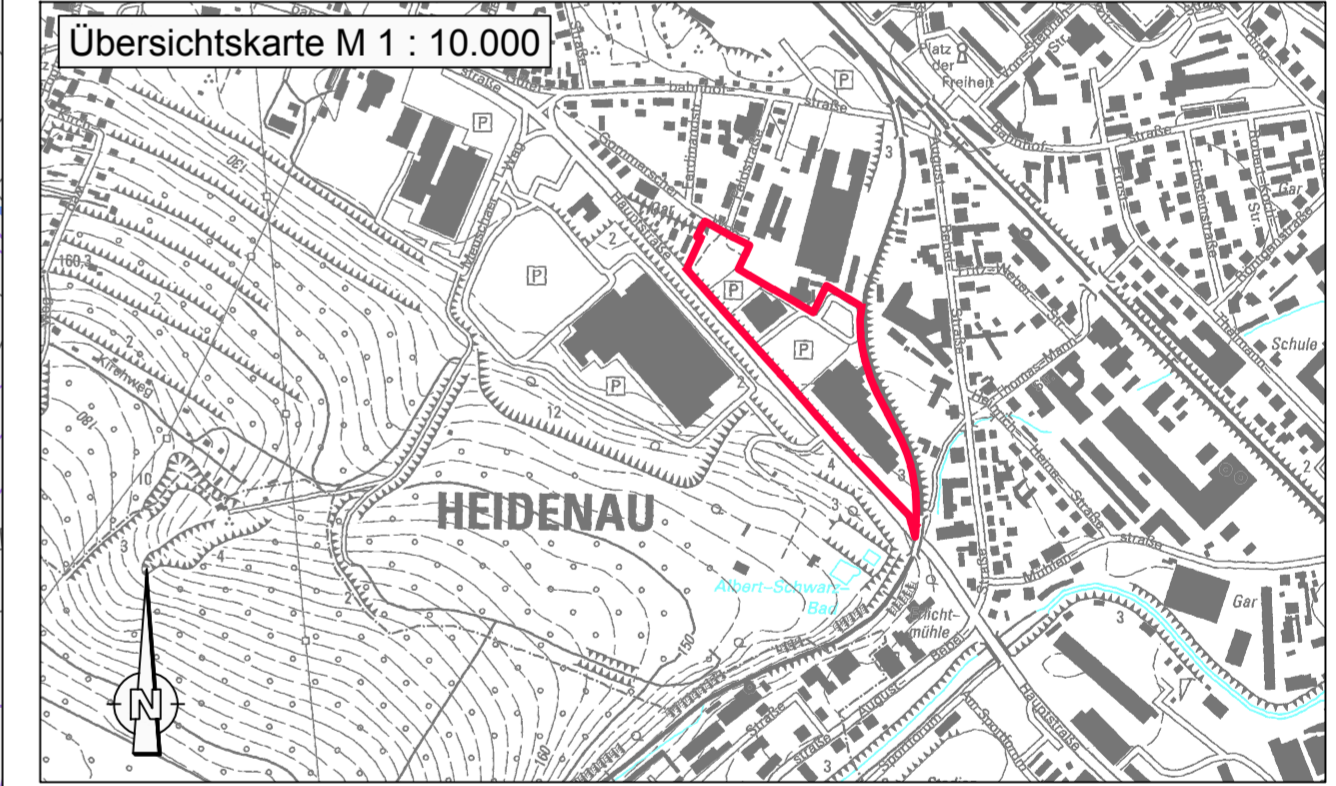
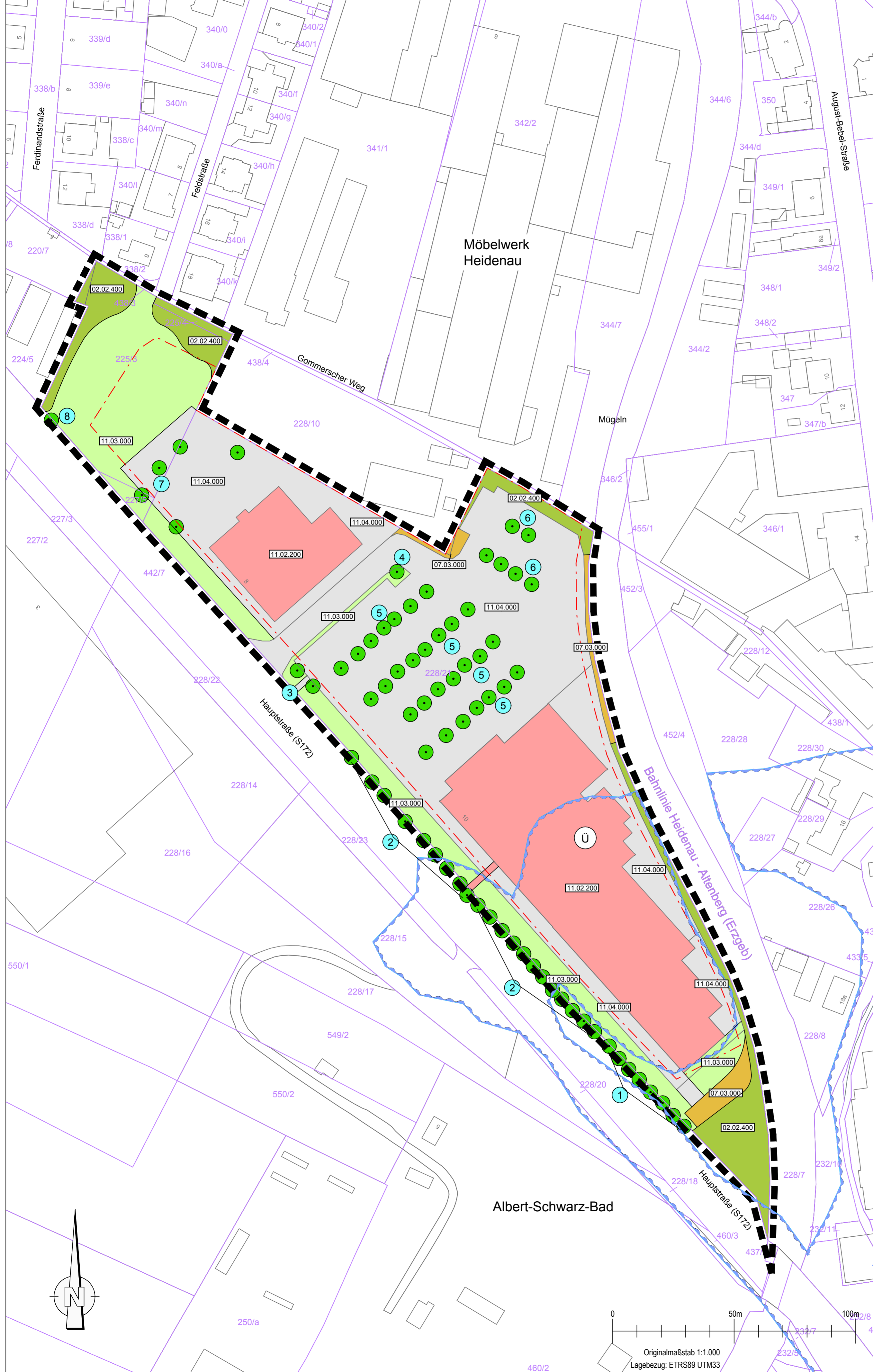
Legende

Symbol	Biotop- / Nutzungstyp	Biotop-Code*	Biotop-Wert**
	Gehölzgruppen, flächig	02.02.400	23
	Einzelbaum (Nr. vgl. Text)	02.02.430	23
	Ruderalflur, mit vereinzelter Gehölzsukzession	07.03.000	17
	Gewerbliche Gebäude	11.02.200	0
	Grün- und Freiflächen (Rasen, Wiese)	11.03.000	10
	Verkehrsflächen, Parkplätze (vollversiegelt)	11.04.000	0

* Kartiereinheiten der Biotoptypenliste Sachsen
 **Bewertung der Biotoptypen nach der "Handlungsempfehlung für die Bewertung und Bilanzierung von Eingriffen im Freistaat Sachsen" (SMUL, Mai 2009)

Nachrichtlich

- Baugrenze gemäß Bebauungsplan - Vorentwurf
- Überschwemmungsgebiet (Ü)
- Grenze Geltungsbereichs
- Vorhandene Gebäude
- Kataster mit Flurstücksnummer



Stadt Heidenau


**Bebauungsplan G 09/1
 "Gewerbegebiet Hauptstraße"
 Grünordnungsplan**

Karte 1: Grünordnerische Bestandsaufnahme

Stand: April 2018 Maßstab: M 1:1.000
 (entspricht der Planfassung vom Februar 2018 ohne Änderungen)

Auftraggeber:
 Stadt Heidenau
 Dresdner Straße 47
 01809 Heidenau

Planverfasser Bebauungsplan:
 Dr. B. Braun



dr. braun & barth freie architekten dresden
 Bürogemeinschaft für Architektur, Stadt- und Dorfplanung
 Tharandter Straße 39, 01159 Dresden, Tel. 0351/427 97 30, Fax 0351/427 97 39, Mail: architekten@braun-barth.de

Bearbeitung Grünordnungsplan:



Schulz
 UmweltPlanung
 Schössergasse 10
 01796 Pirna

Tel.: (03 50 1) 4 60 05 - 0
 Fax: (03 50 1) 4 60 05 - 18
 info@schulz-umweltplanung.de