

Verkehrsuntersuchung 2017  
Knotenstrompläne

Knotenpunkt:  
KP 1 Auer Straße

durchschnittlicher täglicher  
Verkehr [Kfz/24h]

Grundlage: Verkehrszählung SVU 25.10.2017

Verkehrsuntersuchung /  
Verkehrskonzept Altstadt  
Schneeberg




**SVU**Dresden  
Planungsbüro Dr.-Ing. Ditmar Hunger  
Gottfried-Keller-Straße 24, 01157 Dresden

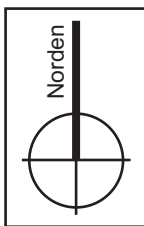
Anlage 1 - 1

Hartensteiner Straße			
1273		0	
1273	347	0	0
926			

Auer Straße (West)			
2406		4709	
0	2406	347	2303
			1956



926	2406	0	1956
3332		1956	
5288			
Postplatz (Nord)			



Verkehrsuntersuchung 2017  
Knotenstrompläne

Knotenpunkt:  
KP 2 Hartensteiner Straße

durchschnittlicher täglicher  
Verkehr [Kfz/24h]

Grundlage: Verkehrszählung SVU 25.10.2017

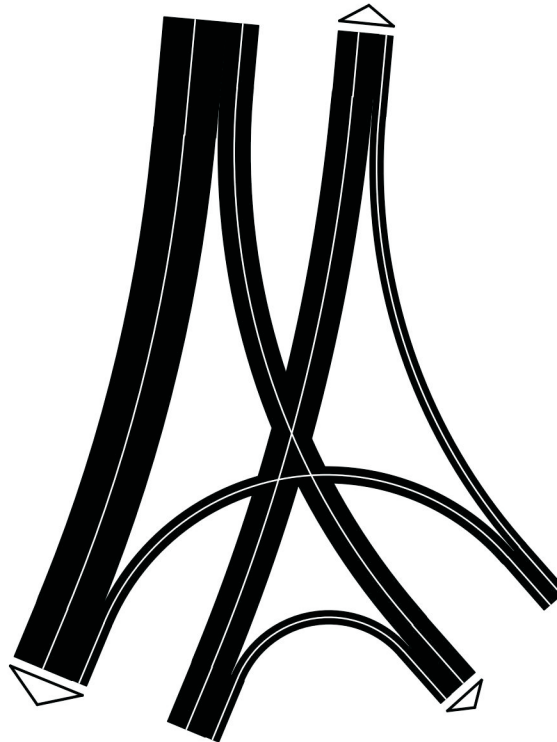
Verkehrsuntersuchung /  
Verkehrskonzept Altstadt  
Schneeberg



**SVU**Dresden  
Planungsbüro Dr.-Ing. Ditmar Hunger  
Gottfried-Keller-Straße 24, 01157 Dresden

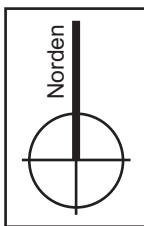
Anlage 1 - 2

Postplatz (Nord)			
5288			
3332		1956	
2195	1137	1449	507



2195	587	1449	511
2782		1960	
4742			
Postplatz (Süd)			

511	1137	587	507
1648		1094	
2742			
Ritterstraße			



Verkehrsuntersuchung 2017  
Knotenstrompläne

Knotenpunkt:  
KP 3 Postplatz

durchschnittlicher täglicher  
Verkehr [Kfz/24h]


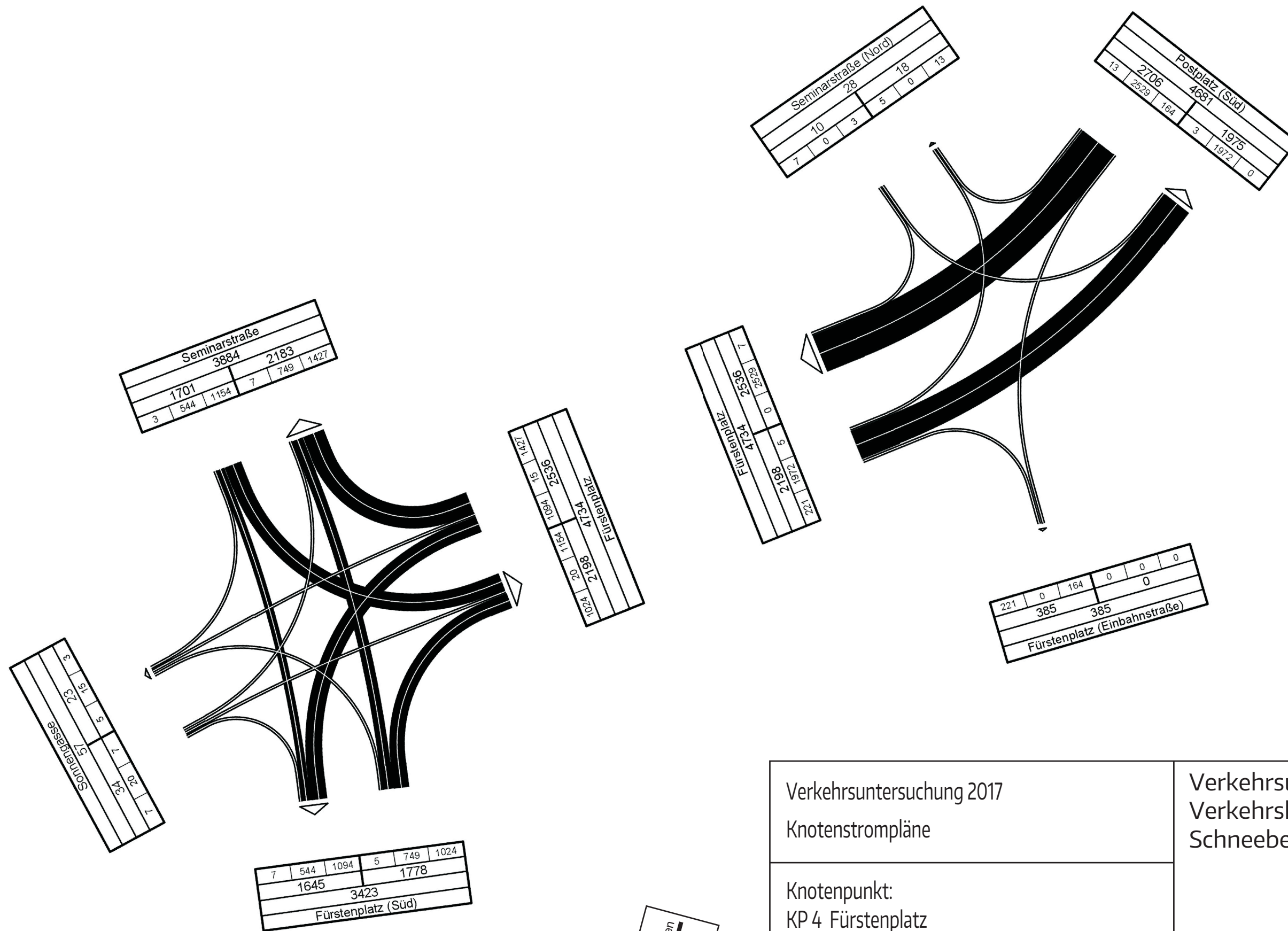
Grundlage: Verkehrszählung SVU 25.10.2017

Verkehrsuntersuchung /  
Verkehrskonzept Altstadt  
Schneeberg



**SVU**Dresden  
Planungsbüro Dr.-Ing. Ditmar Hunger  
Gottfried-Keller-Straße 24, 01157 Dresden

Anlage 1 - 3

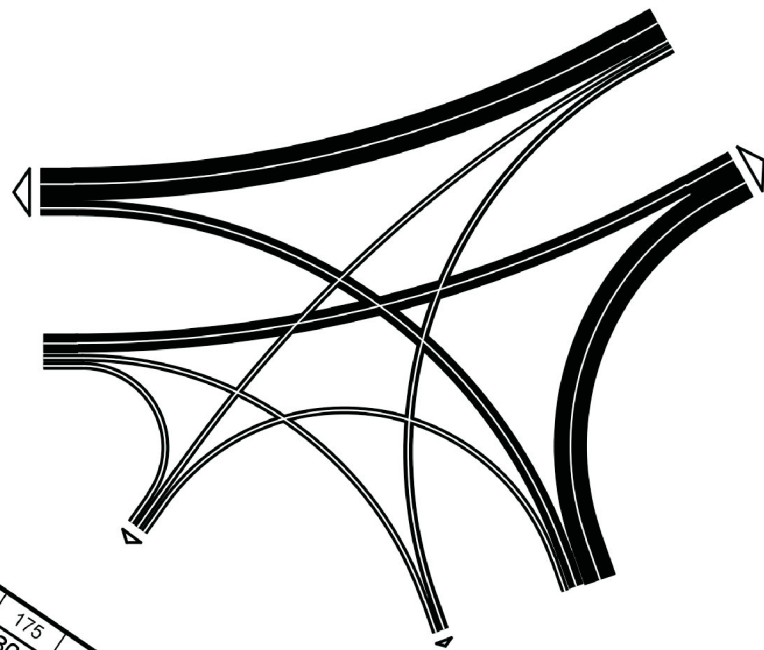
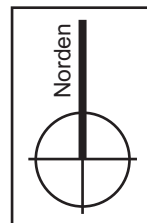


Verkehrsuntersuchung 2017 Knotenstrompläne	Verkehrsuntersuchung / Verkehrskonzept Altstadt Schneeberg 
Knotenpunkt: KP 4 Fürstenplatz	
durchschnittlicher täglicher Verkehr [Kfz/24h]	<b>SVUDresden</b> Planungsbüro Dr.-Ing. Ditmar Hunger Gottfried-Keller-Straße 24, 01157 Dresden
Grundlage: Verkehrszählung SVU 25.10.2017	Anlage 1 - 4

Zwickauer Straße					
2471					
935			1536		
77	244	614	0	490	1046

77	175	48	0	0	0
300			0		
Große Badergasse					


0	244	316	48	490	1043
560			1581		
2141					
Neustädter Straße					



1043	0	614	376	175	1046
1657			3194		
Markt					

175	1658	1483	186	1537	1351
3195			Markt		

Markt (Nord)					
3423					
1645			1778		
1351	294	1483	295		



175	294	186	295
469		950	
Markt (Ost)			

Verkehrsuntersuchung 2017  
Knotenstrompläne

Knotenpunkt:  
KP 5 Markt

durchschnittlicher täglicher  
Verkehr [Kfz/24h]

Grundlage: Verkehrszählung SVU 25.10.2017

Verkehrsuntersuchung /  
Verkehrskonzept Altstadt  
Schneeberg

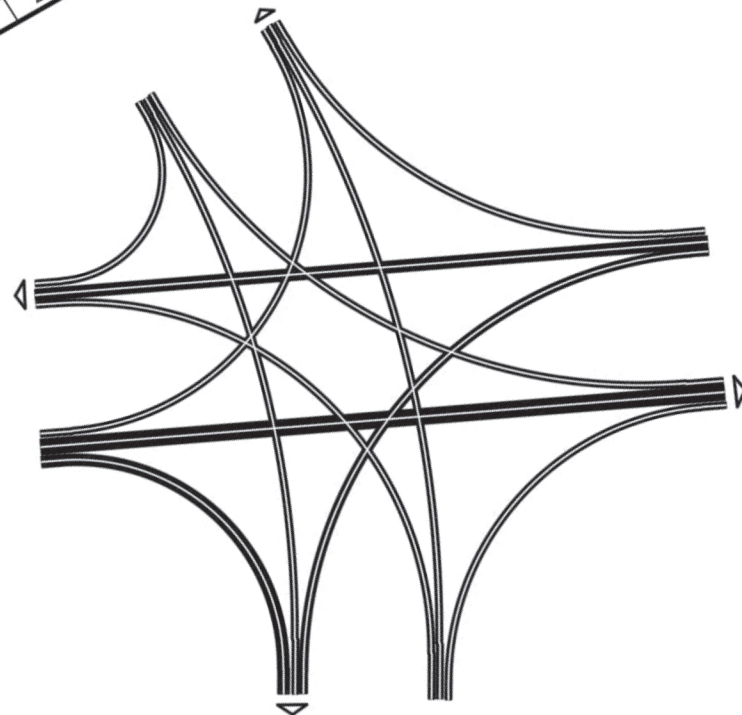


**SVUDresden**  
Planungsbüro Dr.-Ing. Ditmar Hunger  
Gottfried-Keller-Straße 24, 01157 Dresden

Anlage 1 - 5

Zobelplatz (West)					
1403			460		
943	528	13	49	400	11
402					


Böttchergasse					
76			39		
37	5	13	5	21	
11	21				



402	21	281	49	5	15
704			69		
773					
Zobelplatz (Süd)					


15	528	5	281	400	21
548			702		
1250					
Zobelplatz					

Zobelplatz					
1250			702		
548		190		512	
162		386			



162	25	190	16
187		206	
393			
Langgasse			

16	386	939	88
402		512	
537			
25			
Obere Zobelgasse			



Verkehrsuntersuchung 2017  
Knotenstrompläne

Knotenpunkt:  
KP 6 Zobelplatz

durchschnittlicher täglicher  
Verkehr [Kfz/24h]

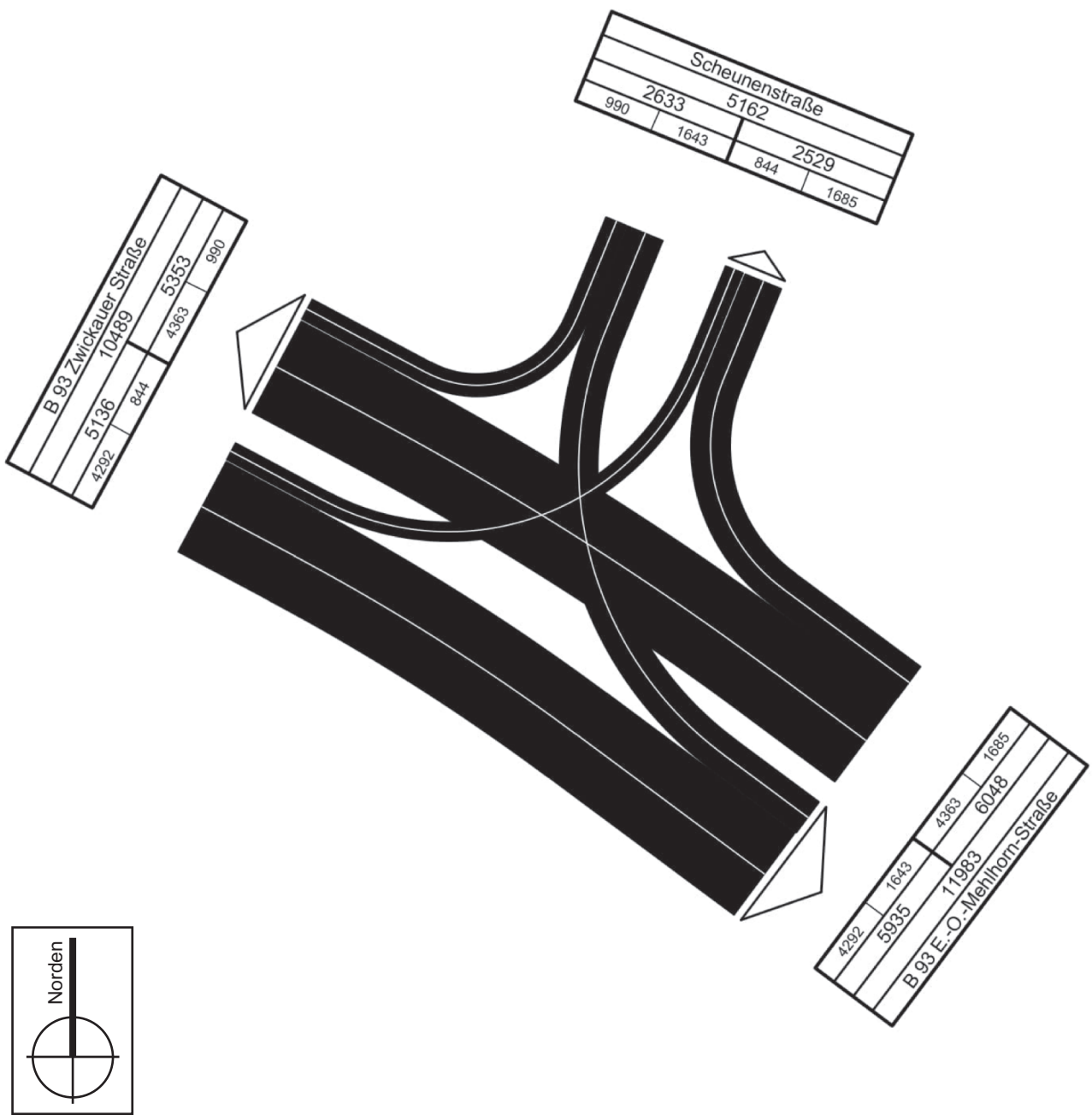
Grundlage: Verkehrszählung SVU 25.10.2017

Verkehrsuntersuchung /  
Verkehrskonzept Altstadt  
Schneeberg



**SVU**Dresden  
Planungsbüro Dr.-Ing. Ditmar Hunger  
Gottfried-Keller-Straße 24, 01157 Dresden

Anlage 1 - 6



Verkehrsuntersuchung 2017  
Knotenstrompläne

Knotenpunkt:  
KP 7 Scheunenstraße

durchschnittlicher täglicher  
Verkehr [Kfz/24h]

Grundlage: Verkehrszählung SVU 25.10.2017

Verkehrsuntersuchung /  
Verkehrskonzept Altstadt  
Schneeberg



**SVU Dresden**  
Planungsbüro Dr.-Ing. Ditmar Hunger  
Gottfried-Keller-Straße 24, 01157 Dresden

Anlage 1 - 7