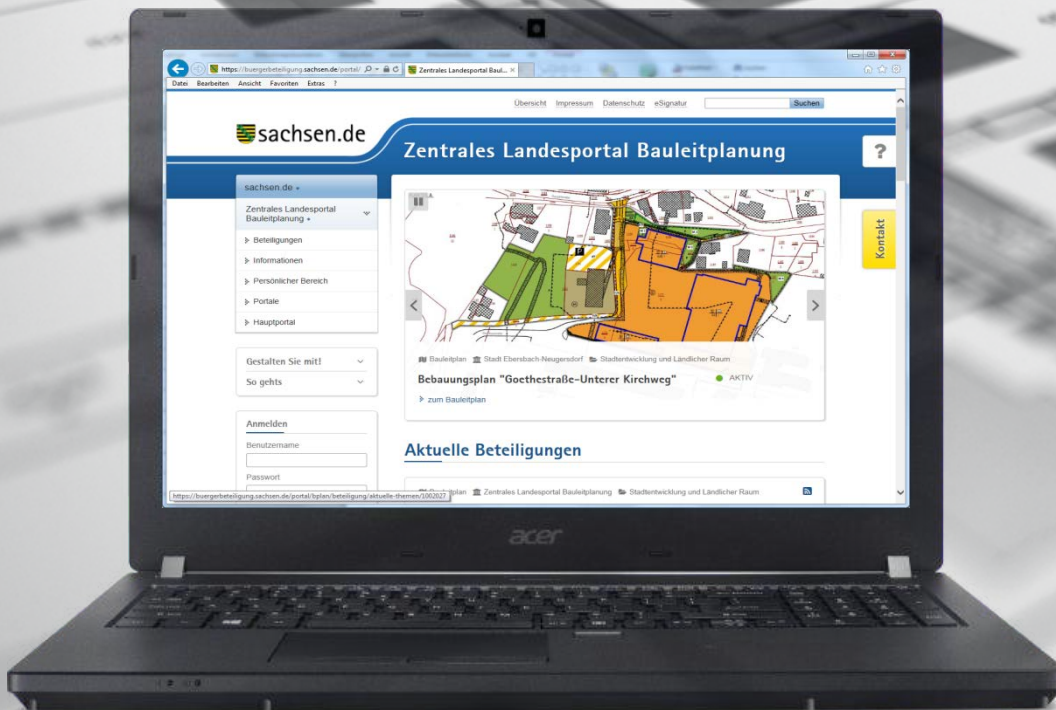


# Zentrales Landesportal Bauleitplanung



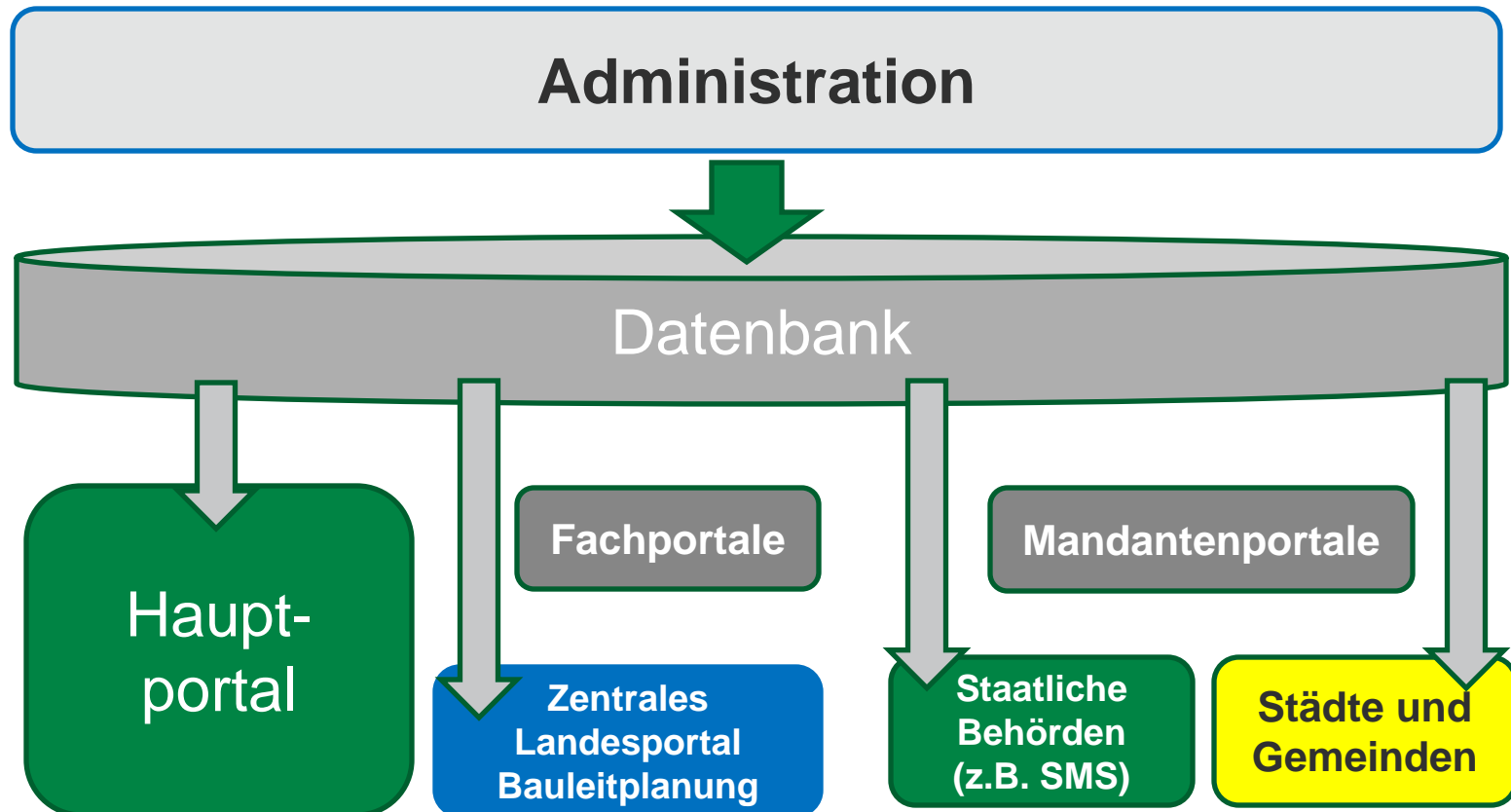


# Das Beteiligungsportal des Freistaates Sachsen

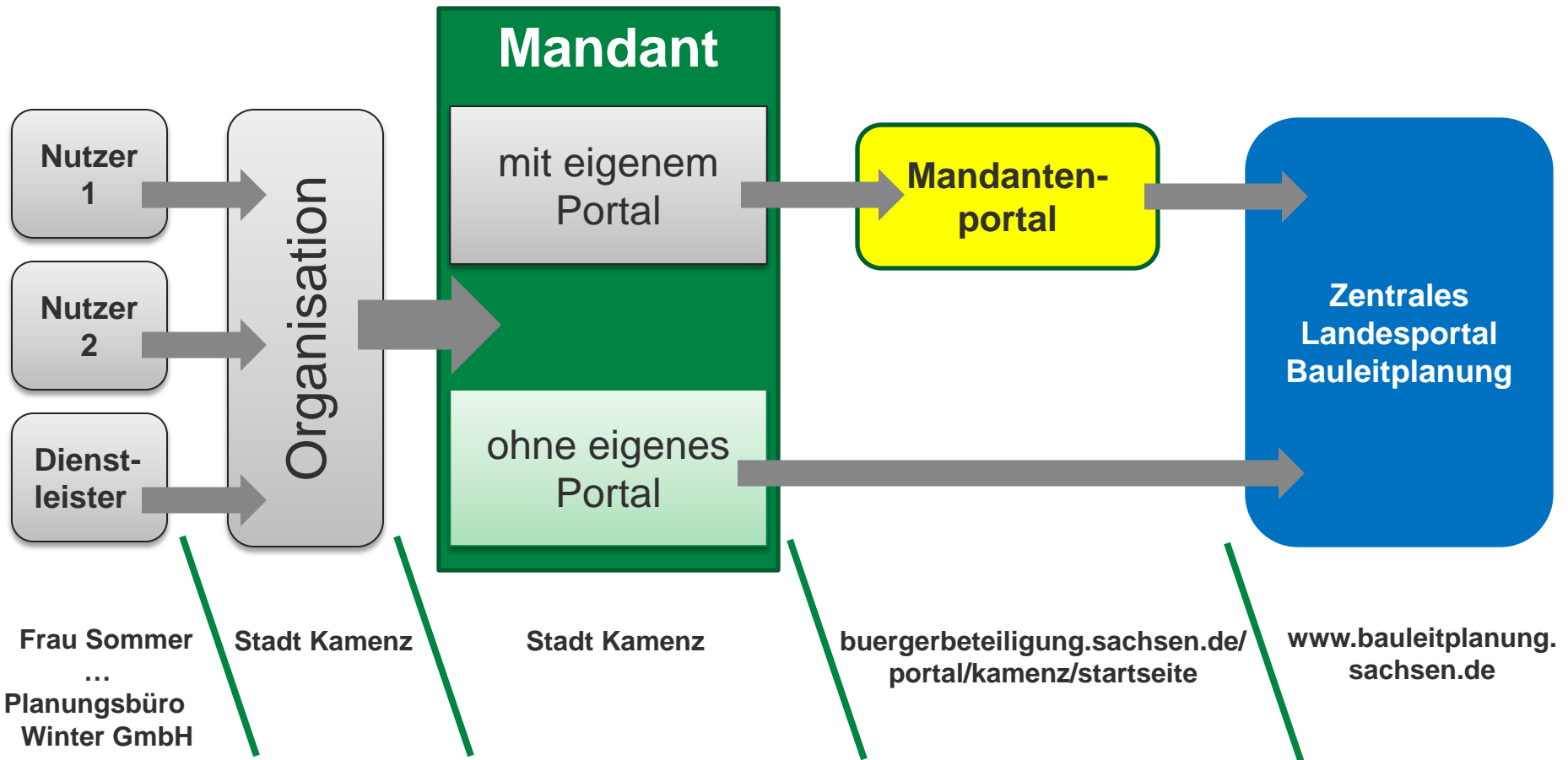
- Formelle Verfahren
  - Beteiligungen zu Gesetzesentwürfen, Fachdokumenten, etc.
  - Möglichkeit der Mitwirkung in Form von Stellungnahmen
- Umfragen
  - für (mobile) Datenerfassung
  - Erfassen von sozialen und politischen Meinungen, Einstellungen und Interessen
- Dialoge
  - Diskussion zu politischen und gesellschaftlichen Themen
  - Austausch zu definierten Fragestellungen zwischen Bürgern und Institutionen wie auch zwischen den Bürgern untereinander
- Meldeverfahren
  - für mobile Datenerfassung
  - für Mängelmeldung

Bauleitplan als  
formelles  
Beteiligungsverfahren

# Das Beteiligungsportal des Freistaates Sachsen

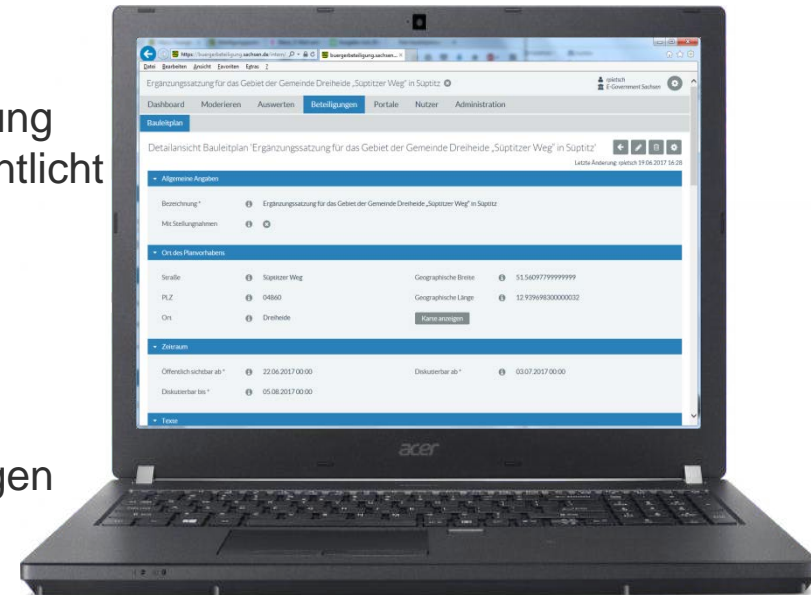


# Portale, Mandanten, Organisationen, Nutzer



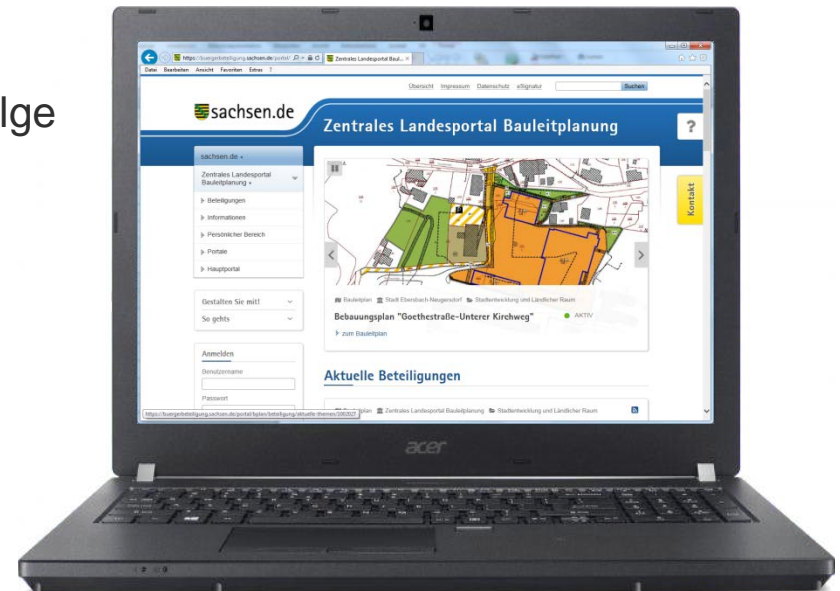
# Zentrales Landesportal Bauleitplanung (Administration im Backend)

- Auf dem zentralen Landesportal werden alle Bauleitpläne in Sachsen gesammelt
- Alle Beteiligungsverfahren vom Typ Bauleitplanung werden automatisch auf dem Fachportal veröffentlicht
- Zeitsteuerung als Voreinstellung (Bekanntmachung, Auslegungszeitraum, Archivierung)
- Vereinfachte Erfassung mit vielen Voreinstellungen
- Komfortable Vorschaufunktion
- Expertenmodus für Mandanten mit eigenem Portal



# Zentrales Landesportal Bauleitplanung (Präsentation im Frontend)

- Eine zentrale Internetadresse  
[www.bauleitplanung.sachsen.de](http://www.bauleitplanung.sachsen.de)
- Listendarstellung in chronologischer Reihenfolge
- Recherche nach Kommunen
- Recherche mit Hilfe der Karte
- Statusdaten auf einen Blick
- Abgeben einer Stellungnahme  
(optional für Mandanten mit eigenem Portal)



# Eine Auslegung veröffentlichen

- █ Name des Verfahrens eintragen
- █ Zeiträume definieren
  - █ Bekanntmachung + 7 Tage  
= Start der Auslegung + 30 Tage  
= Ende der Auslegung
- █ Kurztext (Teaser) eintragen
  - █ Komplette Bezeichnung des Verfahrens
- █ Bekanntmachungstext (Inhalt) eintragen
  - █ z.B. aus Word-Datei kopieren
- █ Ansprechpartner/ Kontaktmöglichkeit eintragen
- █ Planzeichnung hochladen
- █ Verfahrensdokumente hochladen
- █ Speichern/ Vorschau ansehen

Navigation ☰
« zurück zur Übersicht

---

### Informationen zum Bauleitplan

- 🏛️ [Ansprechpartner](#)

---

- 📄 [Bekanntmachung](#)  
[Download \*.pdf 0,22 MB]

---

- 📄 [Planzeichnung](#)  
[Download \*.pdf 1,79 MB]

---

- 📄 [Textliche Festsetzungen](#)  
[Download \*.pdf 0,13 MB]

---

- 📄 [Begründung](#)  
[Download \*.pdf 1,19 MB]

---

- 📄 [Auswirkungsanalyse](#)  
[Download \*.pdf 2,09 MB]

---

- 📄 [Lärmimmissionsprognose](#)  
[Download \*.pdf 0,93 MB]

---

- 📄 [Merkblatt gebietsheimische Baum- und Straucharten](#)  
[Download \*.pdf 0,93 MB]

## Bebauungsplan



Planzeichnung

am 29.05.2017 den Entwurf "Kirchweg" gefasst. Die öffentliche

in der Stadtverwaltung Ebers  
Bau, Zi. 3.02, 02730 Ebersbr

Dienstag 09:00- 12:00 Uhr  
Donnerstag 09:00 - 12:00 Uhr  
Freitag 09:00- 12:00 Uhr



# Demonstration





## Was ist zu tun?

- I Für die Teilnahme am Verfahren anmelden.  
(Ansprechpartner nennen und Portalnutzung eintragen)  
Nutzen Sie dafür dieses Formular: [www.LSNQ.de/bauleitplanung](http://www.LSNQ.de/bauleitplanung)
- I E-Mail mit Zugangsdaten abwarten und Erstanmeldung durchführen.  
(Die Anmeldung muss am Administrationsbereich erfolgen. Der Link dazu wird in der E-Mail mitgeteilt. Ändern Sie bei der Erstanmeldung das Startkennwort)

**ACHTUNG:**  
**Bitte keine Selbstregistrierung vornehmen!**

- I Vorlagen für Bekanntmachungstexte anpassen.
- I Verfahren anlegen.
- I **E-Government Basiskomponente, keine Lizenz- und Betriebskosten für Kommunen.**

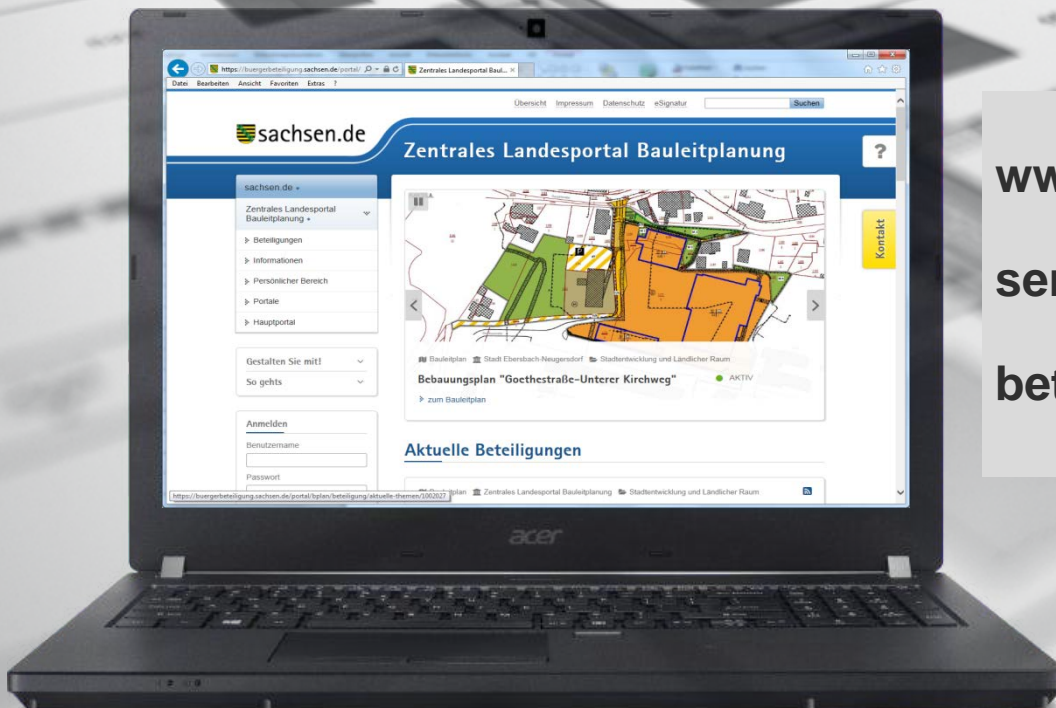
The screenshot shows the 'Zentrales Landesportal Bauleitplanung' interface. At the top, there is a navigation bar with the 'sachsen.de' logo and the title 'Zentrales Landesportal Bauleitplanung'. Below this, there is a section for 'Anmeldung zum zentralen Landesportal Bauleitplanung'. A large red 'X' is overlaid on the 'Anmelden' button, indicating that self-registration is not permitted. A green checkmark is overlaid on the 'Landkreis' dropdown menu, indicating that selecting a district is the correct step. The page also displays information about the survey, including the start and end dates (09.04.2017 to 30.06.2017) and the number of participants (42).



## Wie geht es weiter?

- **Das System wird kontinuierlich weiter entwickelt.**
  - Protokollierung
- **Umfrage zur Nutzerfreundlichkeit**
  - Verbesserungsvorschläge
  - Erweiterungswünsche
- **Erweiterung für Stufen des gesamten Planungsverfahrens**
  - frühzeitige Beteiligung
  - Online-Öffentlichkeitsbeteiligung
  - Bekanntmachung rechtskräftiger Pläne
- **Schulungen und Workshops an der VWA**
  - <https://www.s-vwa.de/seminare/seminardatenbank/>

# Zentrales Landesportal Bauleitplanung



[www.bauleitplanung.sachsen.de](http://www.bauleitplanung.sachsen.de)

[servicedesk@sid.sachsen.de](mailto:servicedesk@sid.sachsen.de)

[beteiligungsportal@smi.sachsen.de](mailto:beteiligungsportal@smi.sachsen.de)