

Vorhabenbezogener Bebauungsplan




"Traditionshof Lausitzer Teich- und Waldwirtschaft"

- Bestandsplan Biotope -




ZEICHENERKLÄRUNG

Nachrichtlich übernommen


-  Gebäudebestand (Katasterkarte)
-  Flurstücksgrenzen, Flurstücksnummern
-  Flurgrenzen

Sonstige Planzeichen


-  Grenze des räumlichen Geltungsbereichs des Bebauungsplans (§ 9 Abs. 7 BauGB)

Biotopcode / Biototyp Rote Liste Sachsen


Gebüsche, Hecken und Gehölze

-  02.02.400 Baumgruppe, Baumreihe, Einzelbaum


Staudenflure und Säume

-  07.03.200 Ruderalflur frischer bis feuchter Standorte

Ackerland, Gartenbau und Sonderkulturen

-  10.01.200 intensiv genutzter Acker

Siedlungsbereiche, Infrastruktur- und Industrieanlagen

-  11.01.630 Ruine
-  11.04.100 Teilversiegelter Weg
-  11.05.200 Lagerfläche (vollversiegelt)

Petershain Flur 5

2

13

14

16

31/1

34

35

33

36

37/6

39

Petershain Flur 4

18/3

15

17

11.05.200

10.01.200

11.01.630

02.02.400

07.03.200

11.04.100

18/1

18/2

30

31/2

29

vorhabenbezogener Bebauungsplan

"Traditionshof Lausitzer Teich- und Waldwirtschaft"

Gemeinde Quitzdorf am See
Hauptstraße 19, 02906 Quitzdorf am See

Herr Armin Kittner
Dorfstraße 27, 02906 Quitzdorf am See - OT Petershain

RICHTER + KAUP Büro für Bauleitplanung,
Landschaftsplanung,
Tiefbauplanung
Ingenieure + Partner
Berliner Straße 21 * 02826 Görlitz * Tel. (03581) 490 22-0 * Fax 490 22-2

Satzung

Bestandsplan Biotope

Verfasser: Dipl.-Ing. (FH) M. Schlesier Maßstab: M 1 : 1.000 (im Original)
Dipl.-Ing. (FH) O. Grottko

Format: A3 Datum: Görlitz, 07.11.2018